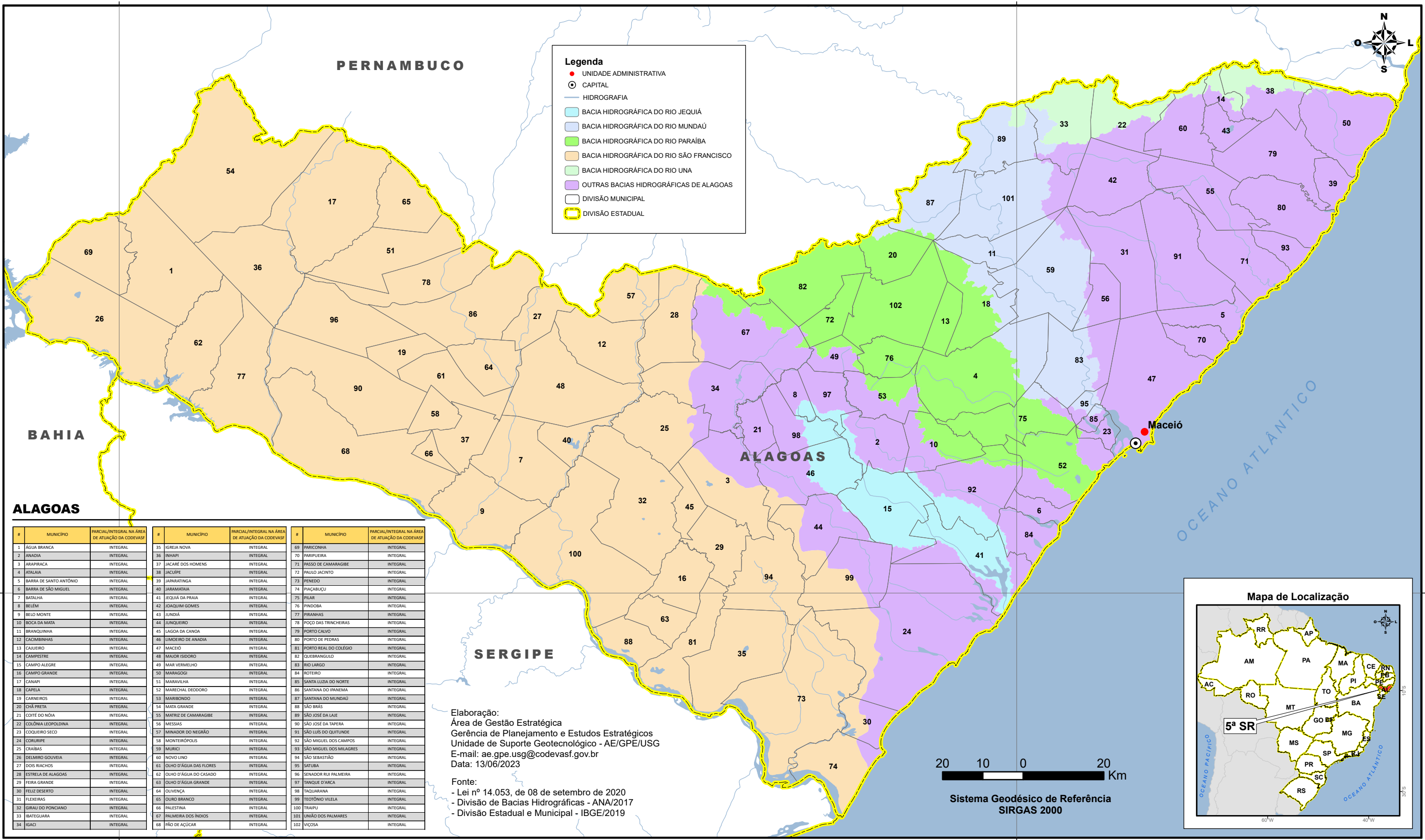


# MUNICÍPIOS NO ESTADO DE ALAGOAS NA ÁREA DE ATUAÇÃO DA CODEVASF




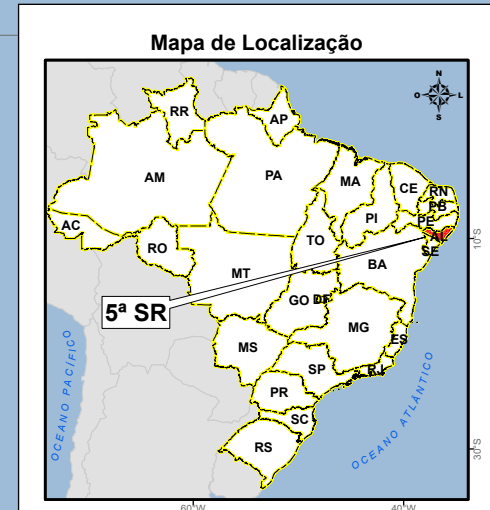
**Legenda**

- UNIDADE ADMINISTRATIVA
- CAPITAL
- HIDROGRAFIA
- BACIA HIDROGRÁFICA DO RIO JEQUIÁ
- BACIA HIDROGRÁFICA DO RIO MUNDAÚ
- BACIA HIDROGRÁFICA DO RIO PARÁIBA
- BACIA HIDROGRÁFICA DO RIO SÃO FRANCISCO
- BACIA HIDROGRÁFICA DO RIO UNA
- OUTRAS BACIAS HIDROGRÁFICAS DE ALAGOAS
- DIVISÃO MUNICIPAL
- DIVISÃO ESTADUAL

#	MUNICÍPIO	PARCIAL/INTEGRAL NA ÁREA DE ATUAÇÃO DA CODEVASF	#	MUNICÍPIO	PARCIAL/INTEGRAL NA ÁREA DE ATUAÇÃO DA CODEVASF	#	MUNICÍPIO	PARCIAL/INTEGRAL NA ÁREA DE ATUAÇÃO DA CODEVASF
1	ÁGUA BRANCA	INTEGRAL	35	IGREJA NOVA	INTEGRAL	69	PARICONHA	INTEGRAL
2	ANADIA	INTEGRAL	36	INHAPI	INTEGRAL	70	PARIPUEIRA	INTEGRAL
3	ARAPIRACA	INTEGRAL	37	JACARE DOS HOMENS	INTEGRAL	71	PASSO DE CAMARAGIBE	INTEGRAL
4	ATALAIA	INTEGRAL	38	JACUIPE	INTEGRAL	72	PAULO JACINTO	INTEGRAL
5	BARRA DE SANTO ANTÔNIO	INTEGRAL	39	JARARATINGA	INTEGRAL	73	PENEDO	INTEGRAL
6	BARRA DE SÃO MIGUEL	INTEGRAL	40	JARAMATAIA	INTEGRAL	74	PIAÇABUÇU	INTEGRAL
7	BATALHA	INTEGRAL	41	JEQUIÁ DA PRAIA	INTEGRAL	75	PIELAR	INTEGRAL
8	BELÉM	INTEGRAL	42	JOAQUIM GOMES	INTEGRAL	76	PINDOBA	INTEGRAL
9	BELO MONTE	INTEGRAL	43	JUNDIA	INTEGRAL	77	PIRANHAS	INTEGRAL
10	BOCA DA MATA	INTEGRAL	44	JUNQUEIRO	INTEGRAL	78	POÇO DAS TRINCHERAS	INTEGRAL
11	BRANQUINHA	INTEGRAL	45	LAGOA DA CANDA	INTEGRAL	79	PORTO CALVO	INTEGRAL
12	CAÇIMBINHAS	INTEGRAL	46	LIMOEIRO DE ANADIA	INTEGRAL	80	PORTO DE PEDRAS	INTEGRAL
13	CAJUEIRO	INTEGRAL	47	MACEIÓ	INTEGRAL	81	PORTO REAL DO COLÉGIO	INTEGRAL
14	CAMPESTE	INTEGRAL	48	MAJOR ISIDORO	INTEGRAL	82	QUEBRANGULO	INTEGRAL
15	CAMPO ALEGRE	INTEGRAL	49	MAR VERMELHO	INTEGRAL	83	RIO LARGO	INTEGRAL
16	CAMPO GRANDE	INTEGRAL	50	MARAGOGI	INTEGRAL	84	ROTEIRO	INTEGRAL
17	CANAPI	INTEGRAL	51	MARAVILHA	INTEGRAL	85	SANTA LUZIA DO NORTE	INTEGRAL
18	CAPELA	INTEGRAL	52	MARECHAL DEODORO	INTEGRAL	86	SANTANA DO IPANEMA	INTEGRAL
19	CARNEIROS	INTEGRAL	53	MARIBONDO	INTEGRAL	87	SANTANA DO MUNDAÚ	INTEGRAL
20	CHÁ PRETA	INTEGRAL	54	MATA GRANDE	INTEGRAL	88	SÃO BRAS	INTEGRAL
21	COITÉ DO NOIA	INTEGRAL	55	MATRIZ DE CAMARAGIBE	INTEGRAL	89	SÃO JOSÉ DA LAJE	INTEGRAL
22	COLÔNIA LEOPOLDINA	INTEGRAL	56	MESSIAS	INTEGRAL	90	SÃO JOSÉ DA TAPERA	INTEGRAL
23	COQUEIRO SECO	INTEGRAL	57	MINADOR DO NEGRÃO	INTEGRAL	91	SÃO LUIS DO QUITUNDE	INTEGRAL
24	CORURIBE	INTEGRAL	58	MONTEPOLOS	INTEGRAL	92	SÃO MIGUEL DOS CAMPOS	INTEGRAL
25	CRAIBAS	INTEGRAL	59	MURICI	INTEGRAL	93	SÃO MIGUEL DOS MILAGRES	INTEGRAL
26	DELMIRO GOUVEIA	INTEGRAL	60	NOVO LINDO	INTEGRAL	94	SÃO SEBASTIÃO	INTEGRAL
27	DOS RIACHOS	INTEGRAL	61	OLHO D'ÁGUA DAS FLORES	INTEGRAL	95	SATUBA	INTEGRAL
28	ESTRELA DE ALAGOAS	INTEGRAL	62	OLHO D'ÁGUA DO CASADO	INTEGRAL	96	SENADOR RUI PALMEIRA	INTEGRAL
29	FEIRA GRANDE	INTEGRAL	63	OLHO D'ÁGUA GRANDE	INTEGRAL	97	TANQUE D'ARCA	INTEGRAL
30	FELIZ DESERTO	INTEGRAL	64	OLIVENÇA	INTEGRAL	98	TACUARANA	INTEGRAL
31	FLEXEIRAS	INTEGRAL	65	OURO BRANCO	INTEGRAL	99	TEOTÔNIO VILELA	INTEGRAL
32	GIRAU DO PONCIANO	INTEGRAL	66	PALESTINA	INTEGRAL	100	TRAIPU	INTEGRAL
33	IBATEGUARA	INTEGRAL	67	PALMEIRA DOS ÍNDIOS	INTEGRAL	101	UNIÃO DOS PALMARES	INTEGRAL
34	IGACI	INTEGRAL	68	PÃO DE AÇÚCAR	INTEGRAL	102	VIÇOSA	INTEGRAL

Elaboração:  
Área de Gestão Estratégica  
Gerência de Planejamento e Estudos Estratégicos  
Unidade de Planejamento - AE/GPE/USG  
E-mail: ae.gpe.usg@codevasf.gov.br  
Data: 13/06/2023

Fonte:  
- Lei nº 14.053, de 08 de setembro de 2020  
- Divisão de Bacias Hidrográficas - ANA/2017  
- Divisão Estadual e Municipal - IBGE/2019



Sistema Geodésico de Referência  
SIRGAS 2000