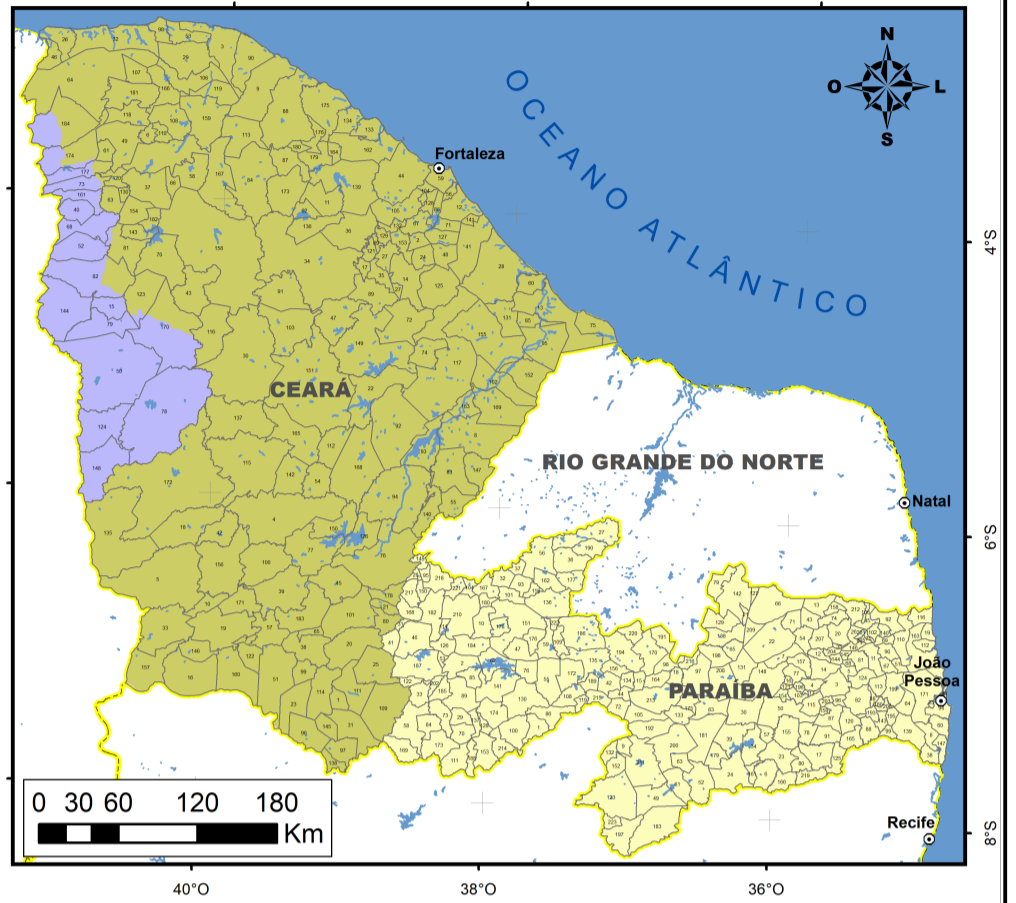
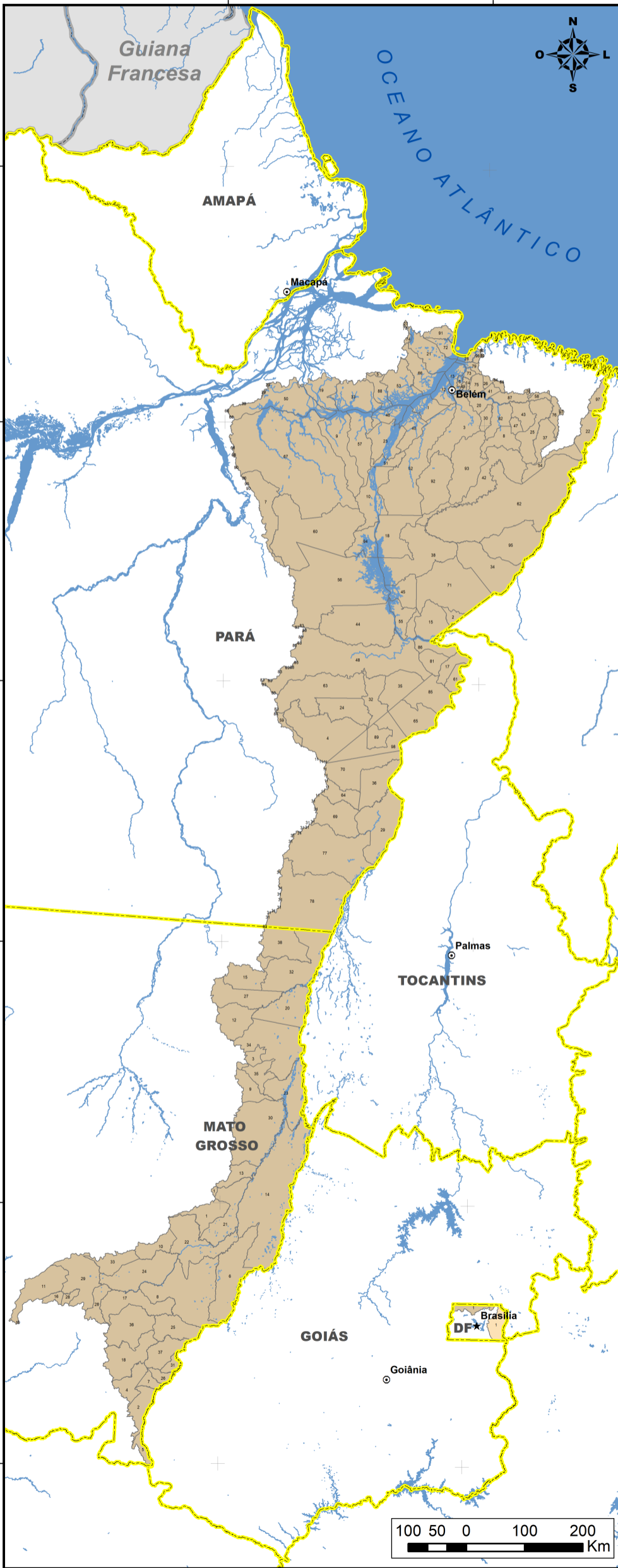
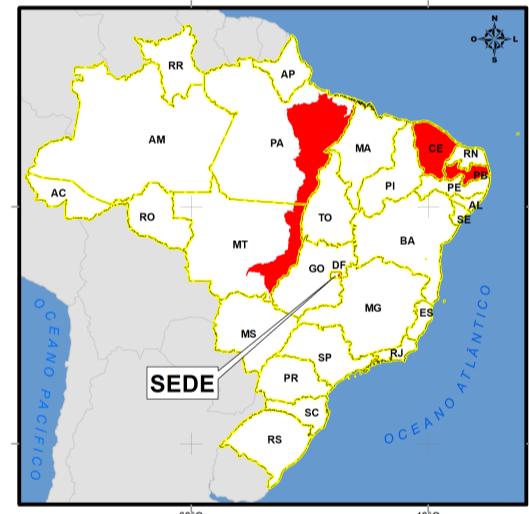


# MUNICÍPIOS NA ÁREA DE ATUAÇÃO DA SEDE DA CODEVASF

JANEIRO/2022



Mapa de Localização



**Legenda**

- ★ CAPITAL FEDERAL
- CAPITAL ESTADUAL
- DIVISÃO MUNICIPAL
- DIVISÃO ESTADUAL
- BACIAS HIDROGRÁFICAS DO ESTADO DA PARAÍBA
- BACIA HIDROGRÁFICA DO RIO PARNAÍBA NO ESTADO DO CEARÁ
- BACIA HIDROGRÁFICA DO RIO SÃO FRANCISCO NO ESTADO DO CEARÁ E NO DF
- OUTRAS BACIAS HIDROGRÁFICAS NO ESTADO DO CEARÁ
- BACIA HIDROGRÁFICA DO RIO TOCANTINS NOS ESTADOS DE MATO GROSSO, PARÁ E NO DF

**FONTES:**

- Lei nº 14.053, de 08 de setembro de 2020
- Divisão Política Administrativa Codevasf/2020
- Divisão de Bacias Hidrográficas - ANA/2020
- Divisão Estadual - IBGE/2019

**Elaboração:**

Codevasf - Área de Gestão Estratégica - Gerência de Planejamento e Estudos Estratégicos  
Unidade de Suporte Geotecnológico - AE/GPE/USG  
E-mail: ae.gpe.usg@codevasf.gov.br  
SGAN Quadra 601, Conjunto I, Edifício Dep. Manoel Novaes  
Cep: 70.830-901 Brasília - DF, Brasil  
Data: 21/01/2022