



**CODEVASF**



**UNIVERSIDADE FEDERAL  
DE ALAGOAS**

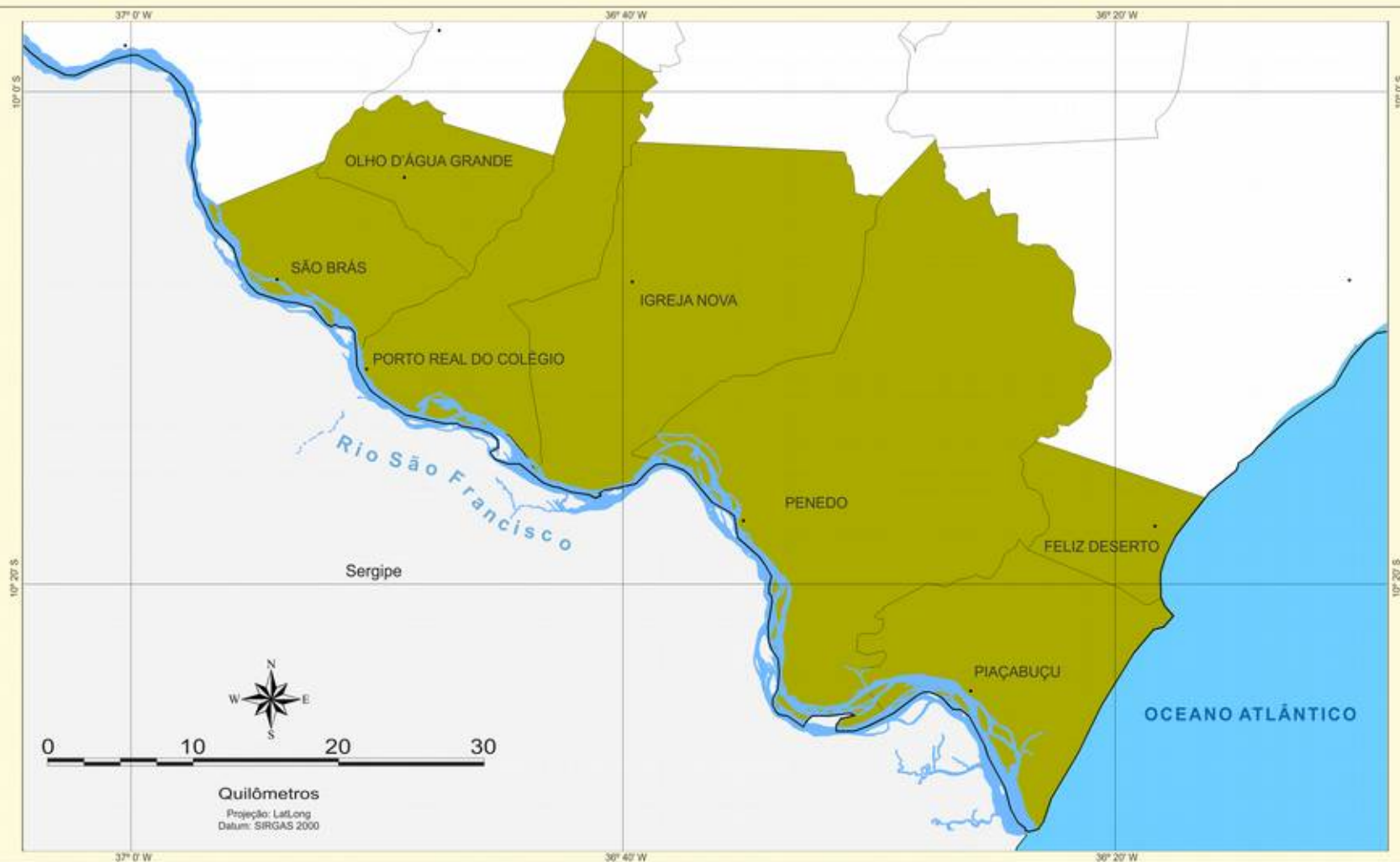
## **III Seminário Água e Solo no contexto Desenvolvimento em Bacias Hidrográficas**

Turismo em bacia hidrográfica: caminhos  
para a sustentabilidade no BSF - Alagoas

# Região do Baixo São Francisco



# REGIÃO DE PLANEJAMENTO BAIXO SÃO FRANCISCO



### Nota

Regiões instituídas pelo Decreto nº 30.157, de 29 de janeiro de 2014, que define a divisão regional do Estado de Alagoas para fins de planejamento e formulação dos Planos Plurianuais e Orçamentos Anuais.

### Legenda

Baixo São Francisco 7 municípios

### Municípios:

Piaçabuçu	Porto Real do Colégio
Feliz Deserto	Olho D'Água Grande
Penedo	São Brás
Igeja Nova	

### Convenções

- Limite Municipal
- Limite Estadual
- Limite de Alagoas
- Sede Municipal

Secretaria de Estado do Planejamento, Gestão e Patrimônio - SEPLAG

Superintendência de Produção da Informação e do Conhecimento - SINC

Diretoria de Geoprocessamento - DGEO



# Piaçabuçu e Penedo

38° 0' W

37° 0' W

36° 0' W



## MAPA POLÍTICO-ADMINISTRATIVO 2017

*"Mapa do Bicentenário"*



### Legenda

- População**
- Menos que 5 mil hab.
  - Entre 5 e 30 mil hab.
  - Entre 30 e 50 mil hab.
  - Entre 50 e 100 mil hab.
  - Entre 100 e 200 mil hab.
  - Entre 200 e 300 mil hab.
  - Mais de 300 mil hab.
- Quilômetro das Coordenadas

### Convenções Cartográficas

- Sede do Município
- Outros Locais
- Povoado
- Vila
- Aeroporto
- Campos de Povo
- Parque
- Rodovias Federais
- Rodovias Estaduais
- Rodovias pavimentadas
- Limites Intermunicipais
- Ferrovias
- Canal Alaque
- Rio

- Corpo d'Água**
- Rio
  - União Hidrográfica
  - União de Açúcar
  - Destilaria de Açúcar Automática
  - União de Açúcar e Destilaria de Açúcar Amarelo
  - Município com destinação turística
  - Município com economia de assentamentos rurais
  - Município com economia de etnia indígena

- GOVERNADOR**  
Raimundo Calheiros Filho
- VICE-GOVERNADOR**  
Luciano Barbosa
- SECRETÁRIO DE ESTADO DO PLANEJAMENTO, GESTÃO E PATRIMÔNIO**  
Fabrício Mariani Santos
- SECRETÁRIO EXECUTIVO DO PLANEJAMENTO, GESTÃO E PATRIMÔNIO**  
Gustavo José da Silva
- SECRETARIA EXECUTIVA DE GESTÃO INTERNA**  
Ana Cristina Farias da Cunha
- SUPERINTENDENTE DE PRODUÇÃO DA INFORMAÇÃO E DO CONHECIMENTO**  
Thiago José Tavares Azeite
- EQUIPE TÉCNICA:**  
Alfonso Nascimento Gonçalves da Silva  
Carlos André Dantas de Lima  
Diana Fátima de Carvalho Oliveira  
Elis Bragança Vitorino Cavalcanti  
Gisela Freitas  
Isabela Érika Lacerda de Silva  
Robson da Silva  
Marcelo Henrique César Sousa Filho  
Marcelo Nóbrega Barbosa Lopes  
Sérgio Marcelo da Rocha Lima Emery  
Robson Carlos Silva Junior  
Robson Augusto da Silva Matos
- ASSESSORIA DE COMUNICAÇÃO**  
Igor Raphael Gouveia de Queiroz  
Flávia Malta Monteiro  
Isaías Ruyane dos Santos  
Fábio Medeiros Aguiar  
Júlio Felipe de Oliveira Falcão



38° 0' W

37° 0' W

36° 0' W

# Piaçabuçu

- Distante 184km de Maceió (IBGE, 2010)
- 17.203 habitantes
- Pesca (Colônia
- Produção de cocco
- Turismo
- 



# Destques

- APA de Piaçabuçu
- APA da Marituba do Peixe





# APA de Piaçabuçu (1983)

- Bioma caatinga e costeiro-marinho
- 9.106,78 ha
- APL de Psicultura Delta do São Francisco
- APL Caminhos do São Francisco

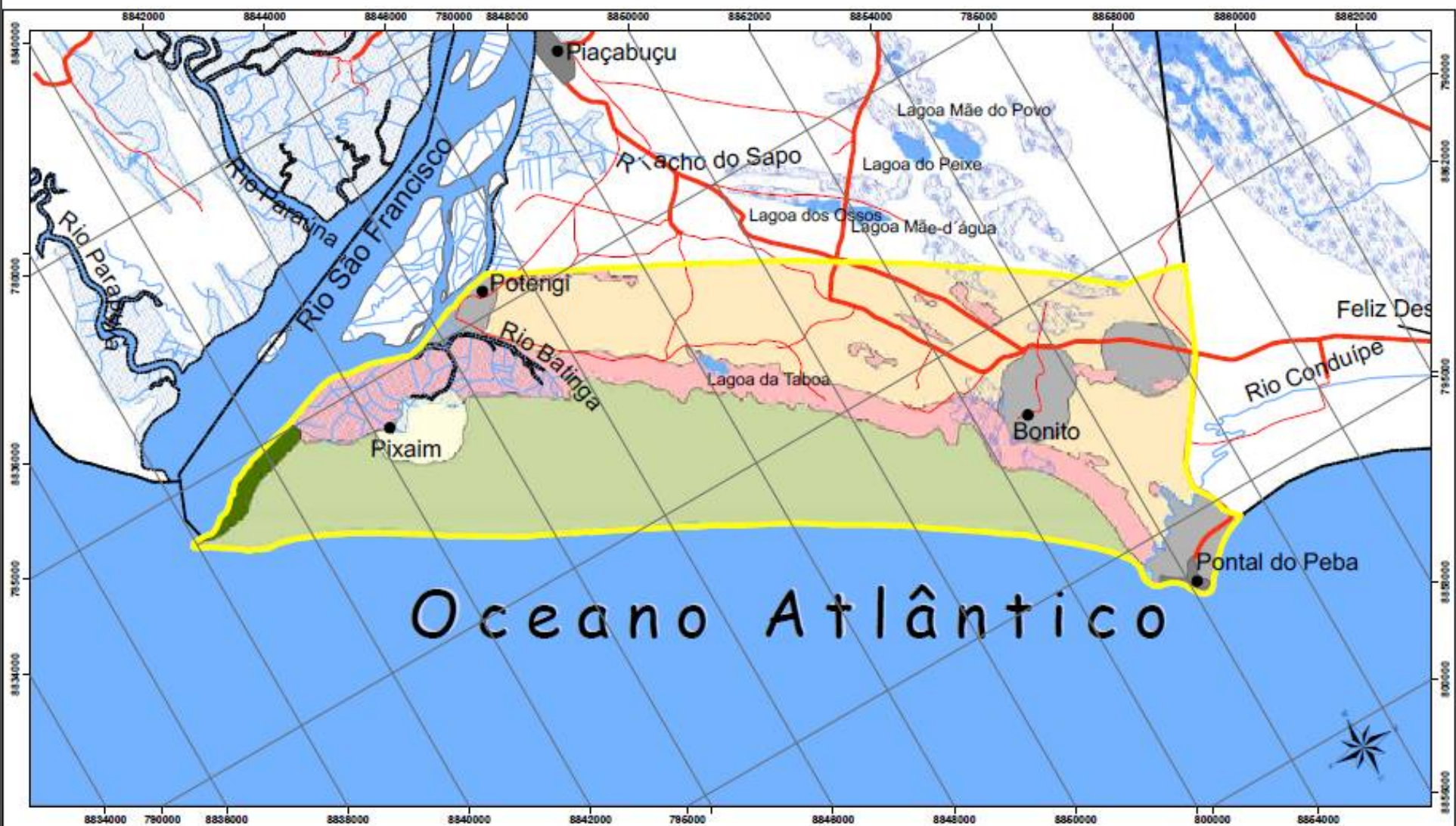


- SEPLANDE-AL (2014):
  - 2011 o PIB foi de R\$ **83.916,56**
    - Serviços: 58.128,14 (71,08%)
    - Agropecuária: 16.637,14 (20,34%)
  - IDH (IBGE, 2010): 0.57





# Zonas de interesse turístico



## LEGENDA

Área de Piaçabuçu

Zoneamento

## LOCALIZAÇÃO NO BRASIL



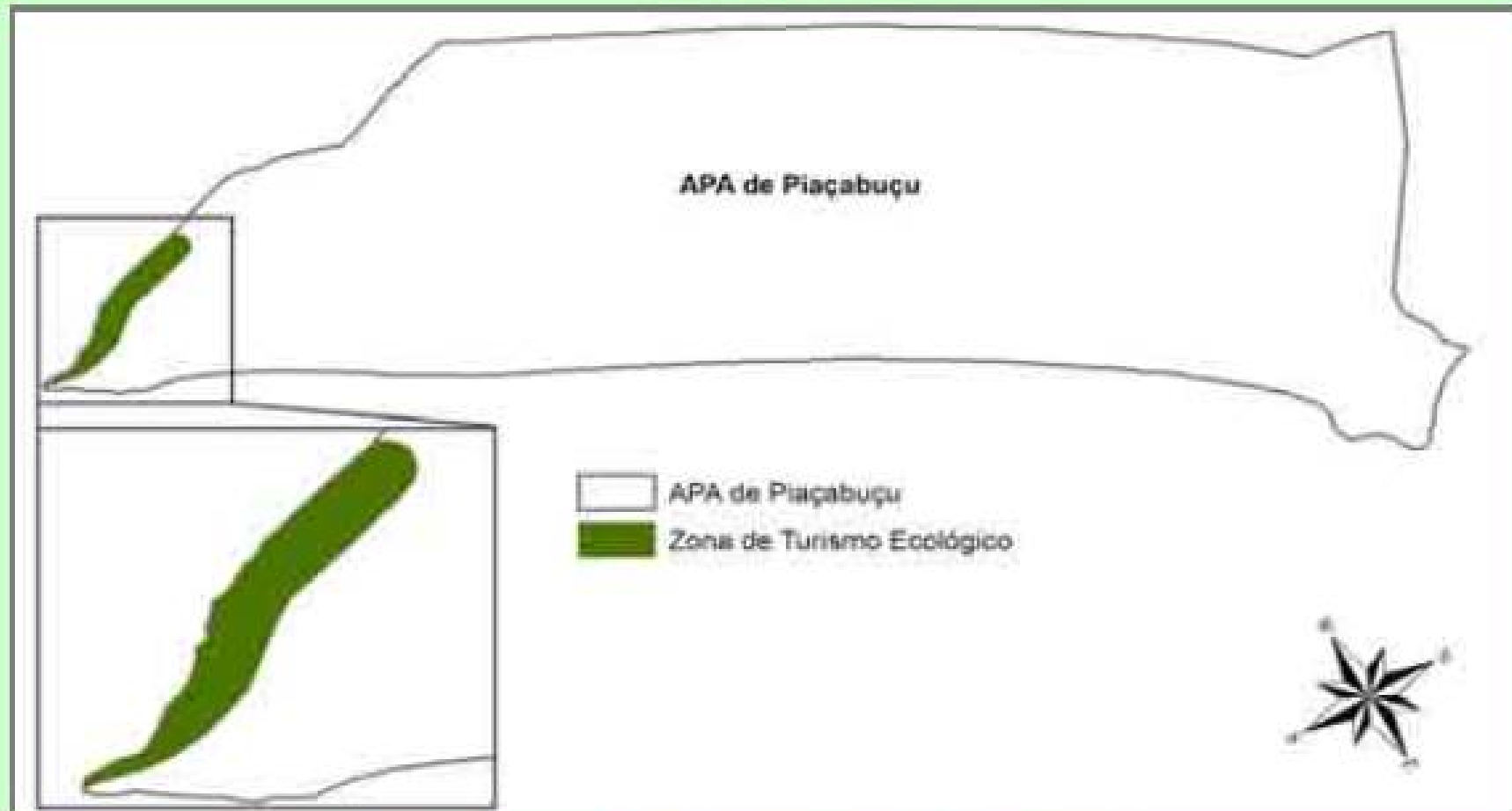
## FONTE

BASE CARTOGRÁFICA: IBGE - 1: 50.000 Adaptado



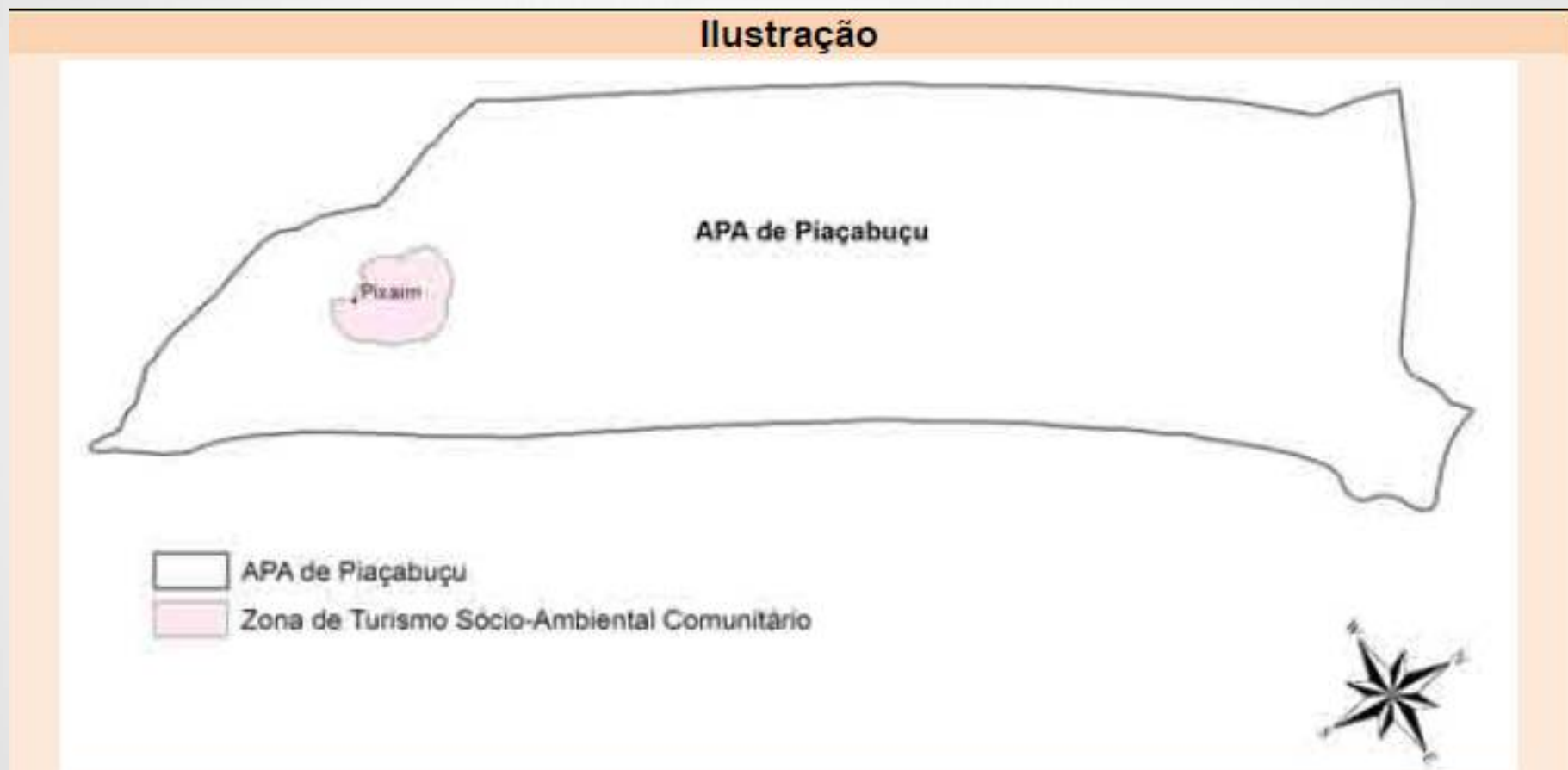
# Zona de Turismo Ecológico

## Ilustração



# Zona de Turismo Socioambiental Comunitário

Ilustração





# Penedo

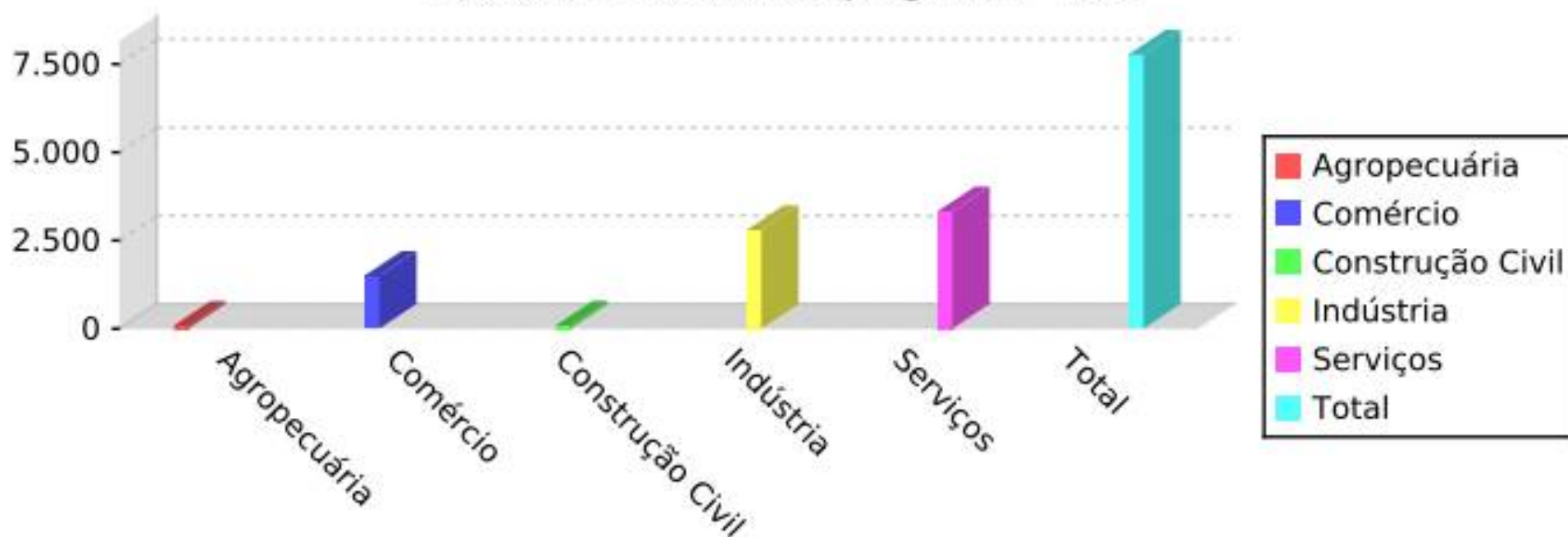
- “ As marcas dos colonizadores portugueses, holandeses e dos missionários franciscanos, podem ser constatadas na arquitetura barroca de conventos e igrejas” (SEPLANDE, 2014)
- Fundado em 1613
- Tombado pelo IPHAN
- 60.000 habitantes
- 



# Penedo

- PIB de 2011: R\$ **396.273,26** (70,54% - serviços)

Pessoas com vínculo empregatício - 2012



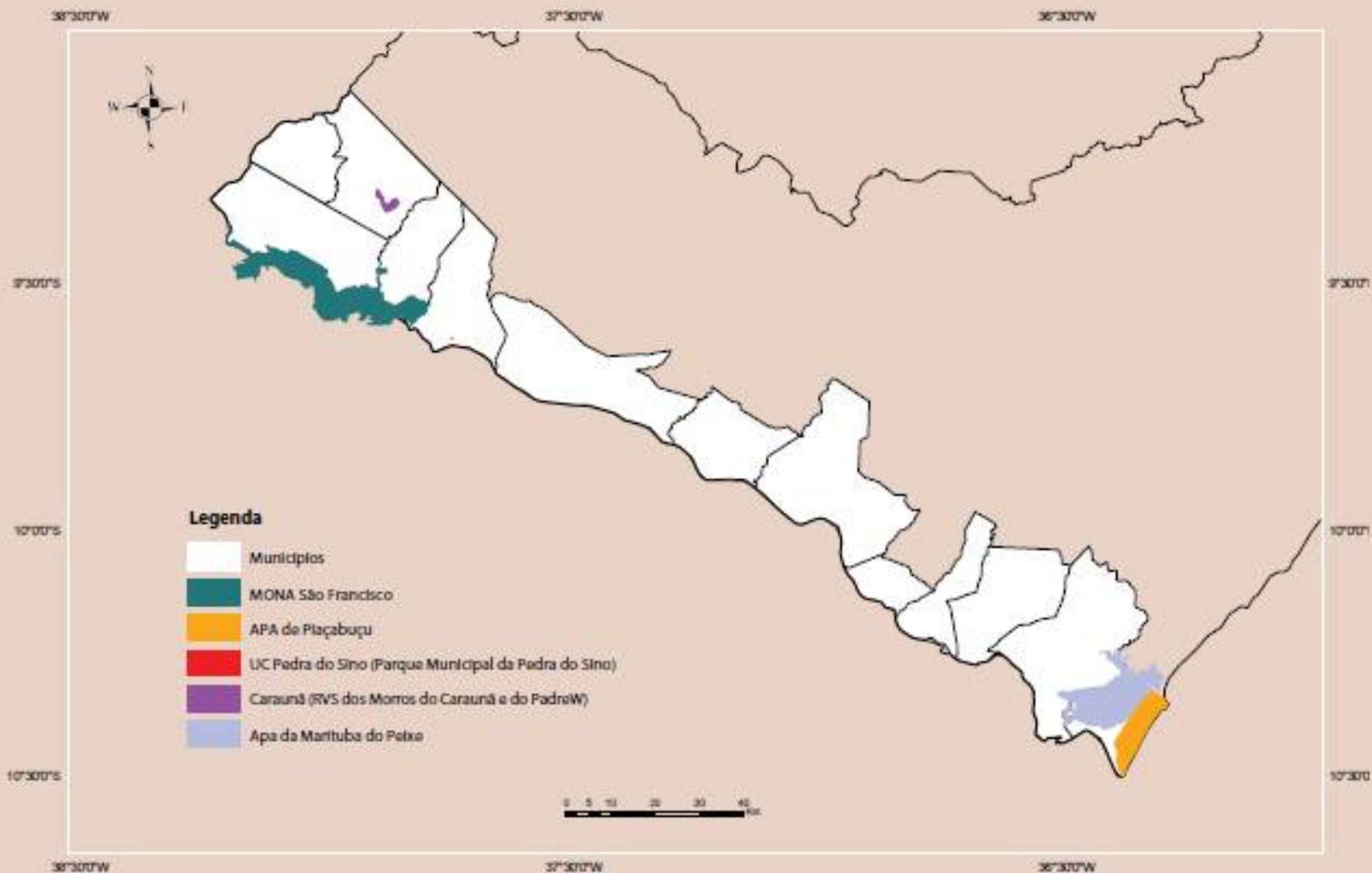




# Igreja N Senhora da Corrente

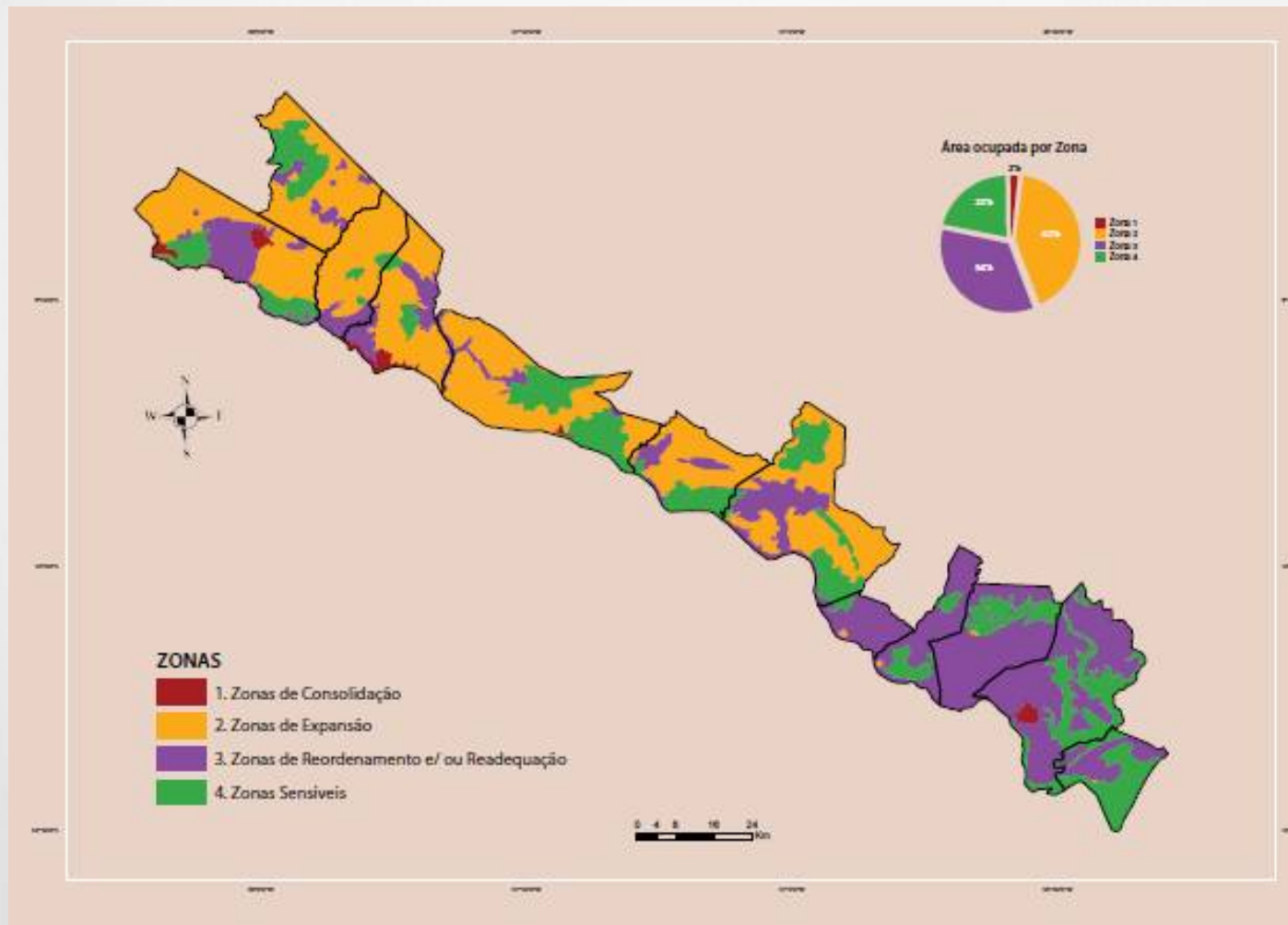


# Ucs no Baixo São Francisco



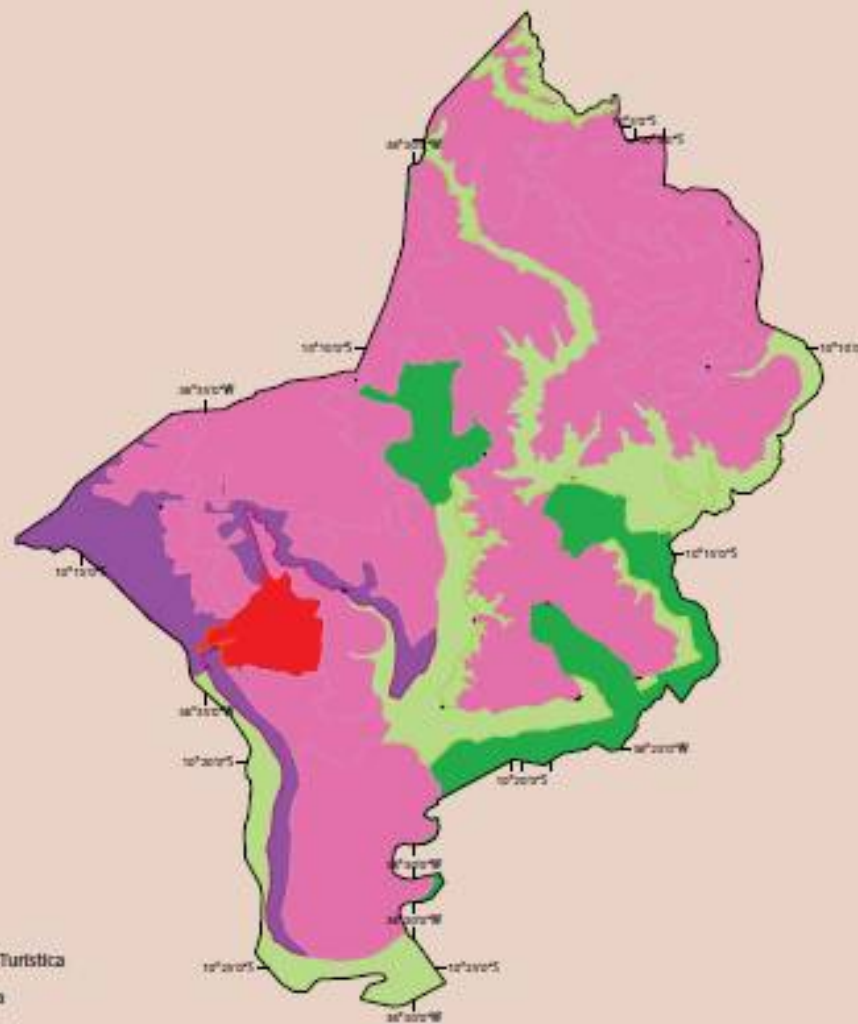
# Potenciais turísticos

- Zoneamento turístico BSF (IABS,













# Penedo

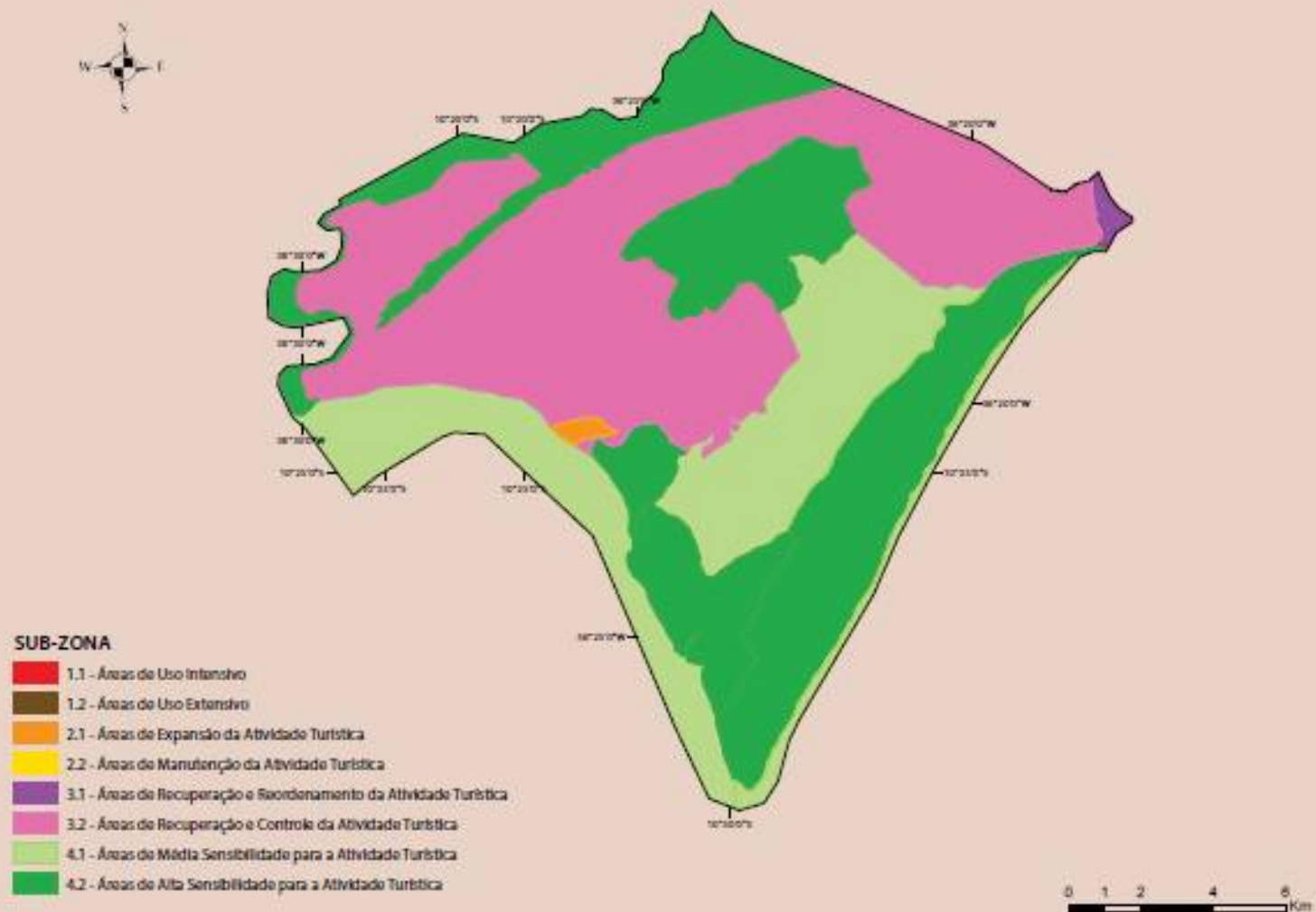


## SUB-ZONA

-  1.1 - Áreas de Uso Intensivo
-  1.2 - Áreas de Uso Extensivo
-  2.1 - Áreas de Expansão da Atividade Turística
-  2.2 - Áreas de Manutenção da Atividade Turística
-  3.1 - Áreas de Recuperação e Reordenamento da Atividade Turística
-  3.2 - Áreas de Recuperação e Controle da Atividade Turística
-  4.1 - Áreas de Média Sensibilidade para a Atividade Turística
-  4.2 - Áreas de Alta Sensibilidade para a Atividade Turística



# Piaçabuçu



# Penedo







# Meios de hospedagem





# Restauração





# Artesanato



# Piaçabuçu











# Restauração



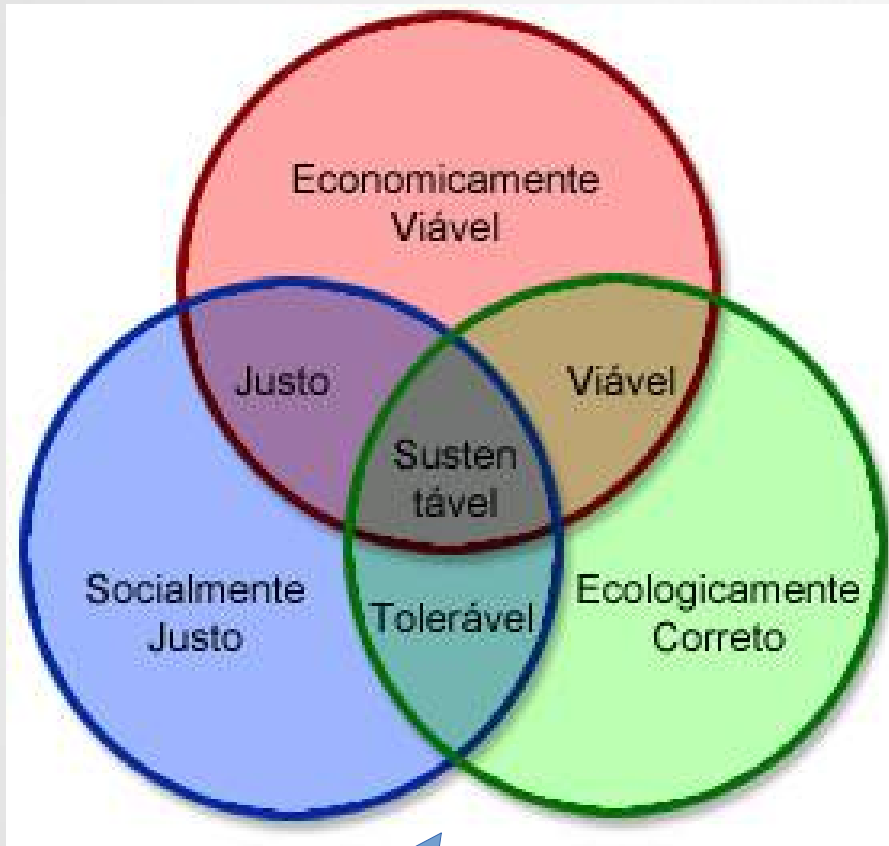


# Hospedagem





# Sustentabilidade

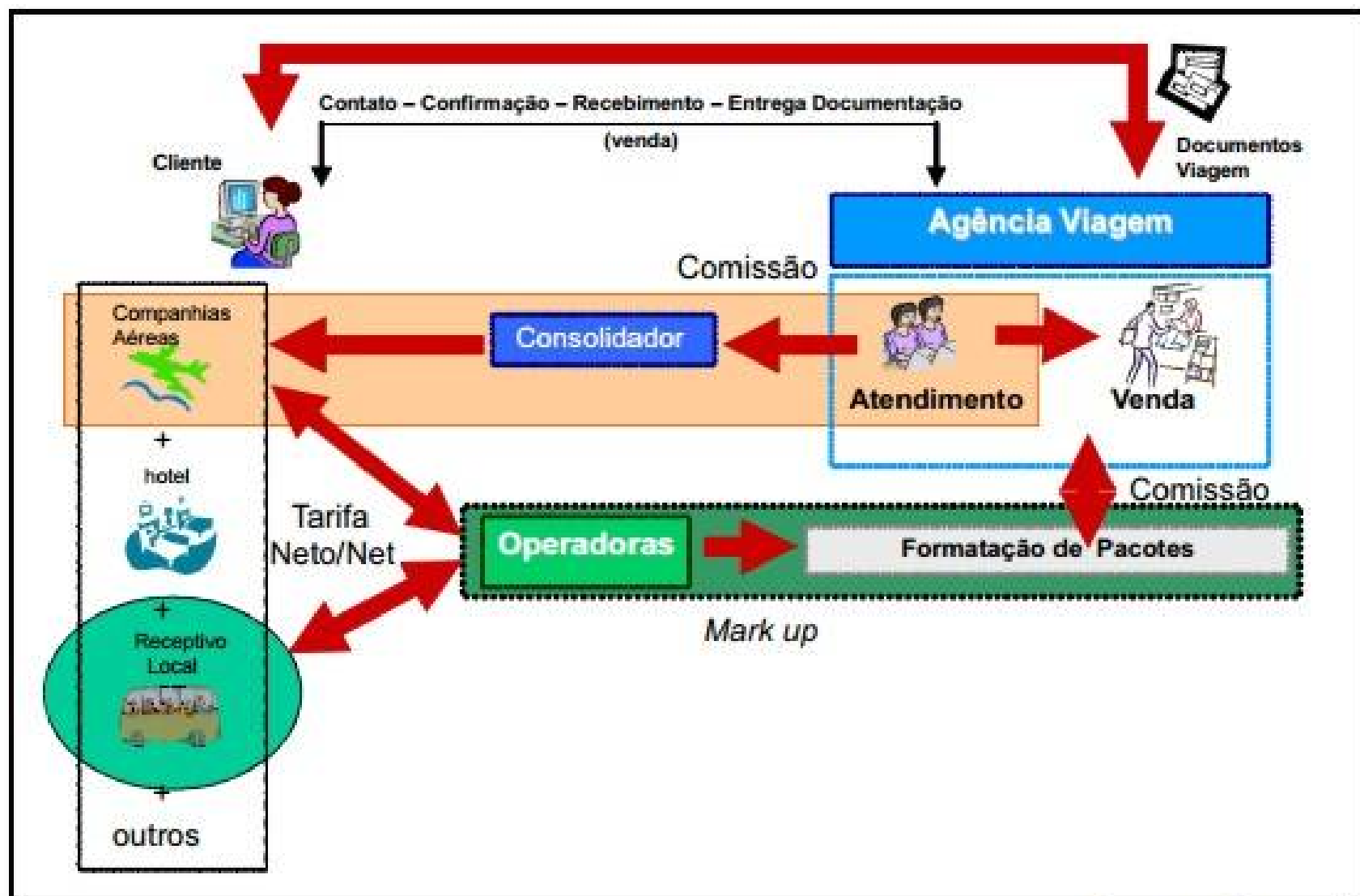


Interdependentes

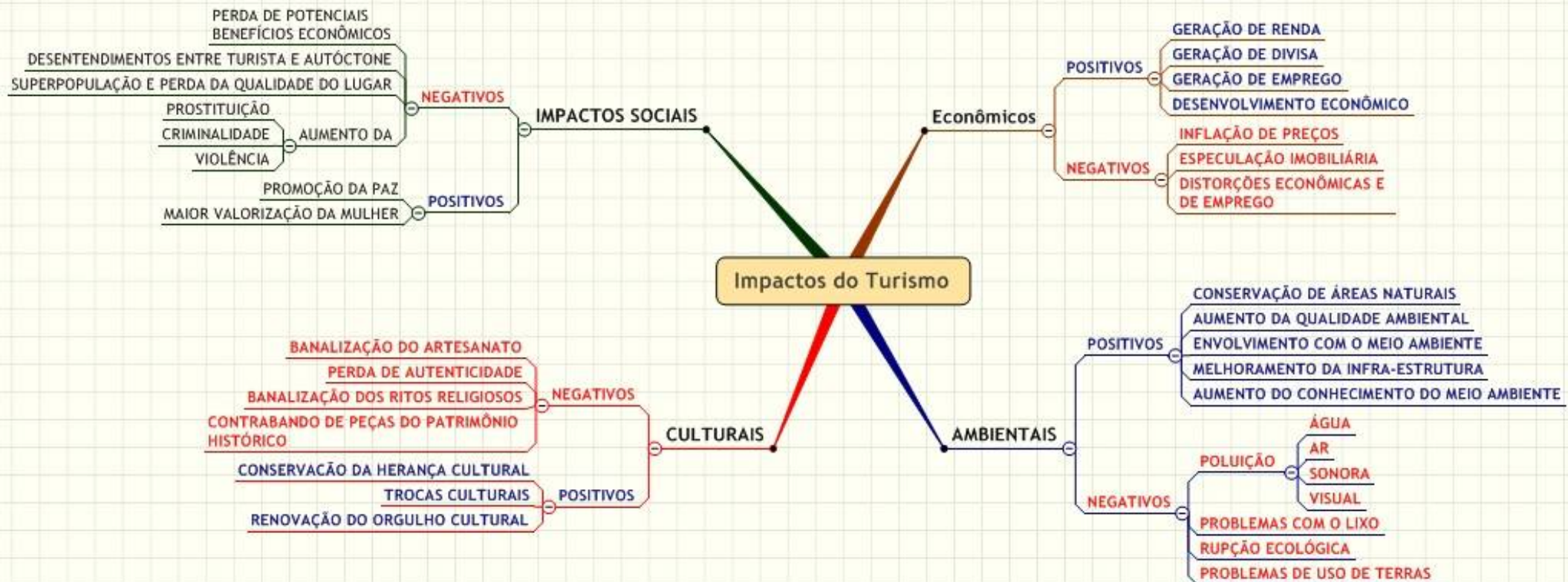
Integrados



# Cadeia produtiva do Turismo



# Impactos do Turismo





# Planejamento, bem-receber e alianças

- Poder público – políticas de Turismo, infraestrutura (COMTUR, projetos)
- Iniciativa privada – qualidade
- Trade – produto turístico local
- População local – reconhecimento, geração de renda (direta e indireta)
- Financiamento – fomento para melhor qualificação do mercado (competitividade)
- Instituições de ensino – pesquisa, formação, capacitação

# O Processo do Planejamento do Turismo





- Obrigada!
- [fabiana.lima@penedo.ufal.br](mailto:fabiana.lima@penedo.ufal.br)