



## Walter Uchôa Dias Júnior

Endereço para acessar este CV: <https://lattes.cnpq.br/1660450334300940>

Última atualização do currículo em 28/02/2024

### Resumo informado pelo autor

Possui graduações em Geografia Licenciatura e Bacharelado pela Universidade Federal de Sergipe (2003/2006) com especialização em Geotecnologias (CEFET-SE/RESGEO). Representou o Nordeste na Comissão Nacional de Cartografia - CONCAR (MPOG) entre os anos de 2009 e 2012. Em 2010 foi condecorado com a Ordem do Mérito Cartográfico Brasileiro, expedido pela Sociedade Brasileira de Cartografia. Foi Superintendente de Estudos e Pesquisas da Secretaria de Estado do Planejamento, Orçamento e Gestão de Sergipe (SEPLAG) e Coordenador/Fundador do Observatório de Sergipe (2011/2012). Professor Licenciado da Rede Estadual de Ensino em Sergipe, também é Analista em Desenvolvimento Regional na Companhia de Desenvolvimento dos Vales do São Francisco e Parnaíba - CODEVASF (2012 - atual), empresa na qual exerceu as funções de Consultor Interno (2013), Gerente Regional de Administração e Suporte Logístico (2014-2016) e Assessor Técnico do Superintendente Regional em Sergipe (2016-2019). Entre 2020 e 2022 atuou na Codevasf Nacional em Brasília, exercendo as funções de Gerente de Planejamento e Estudos Estratégicos e Gerente Executivo da Área Estratégica, onde coordenou o Planejamento Estratégico da Codevasf (ciclo 2022 - 2026). Atualmente exerce a função de Gerente Regional de Gestão Estratégica, em Sergipe.

(Texto informado pelo autor)

### Nome civil

Nome Walter Uchôa Dias Júnior

### Dados pessoais



### Formação acadêmica/titulação

- 2023** Especialização em Políticas Públicas e Gestão Governamental. Centro Universitário Internacional, UNINTER, Curitiba, Brasil
- 2006 - 2007** Especialização em Geotecnologias. Centro Federal de Educação Tecnológica de Sergipe (SE), CEFET-SE, Brasil  
Título: O uso de geotecnologias na especialização da rede hoteleira de Aracaju-SE  
Orientador: Marcos Aurélio Santos da Silva
- 2004 - 2006** Graduação em Geografia Bacharelado. Universidade Federal de Sergipe, UFS, Sao Cristovao, Brasil  
Título: Condicionantes socioambientais da produção do espaço turístico nas praias do Saco e Abaís – Estância/SE.  
Orientador: Rosemeri Melo e Souza
- 2000 - 2003** Graduação em Geografia Licenciatura. Universidade Federal de Sergipe, UFS, Sao Cristovao, Brasil

### Formação complementar

- 2023 - 2023** CIDADES INTELIGENTES, HUMANAS E SUSTENTÁVEIS. . (Carga horária: 120h). Centro Universitário Internacional, UNINTER, Curitiba, Brasil
- 2021 - 2022** Curso de curta duração em Projeto Codevasf: Planejamento estratégico 2022-2026. (Carga horária: 72h). Escola Nacional de Administração Pública, ENAP, Brasília, Brasil
- 2022 - 2022** Curso de curta duração em SIAFI BÁSICO (TURMA SET/2022). (Carga horária: 35h). Escola Nacional de Administração Pública, ENAP, Brasília, Brasil
- 2021 - 2021** Curso de curta duração em DESENVOLVIMENTO DE EQUIPES. (Carga horária: 10h). Instituto Legislativo Brasileiro, INTERLEGIS, Brasil
- 2019 - 2019** Curso de curta duração em Gestão Estratégica com foco na Administração Pública. (Carga horária: 40h). Instituto Legislativo Brasileiro, INTERLEGIS, Brasil
- 2017 - 2017** Curso de curta duração em Introdução ao Orçamento Público. (Carga horária: 40h). Instituto Legislativo Brasileiro, INTERLEGIS, Brasil
- 2014 - 2014** Curso de curta duração em Curso GPS de mapeamento MOBILEMAPPER10 da Astech. (Carga horária: 24h). Astech Soluções Tecnológicas, ASTECH, Novo Hamburgo, Brasil
- 2013 - 2013** Curso de curta duração em SIAFI Gerencial. (Carga horária: 32h). Associação Brasileira de Orçamento Público, ABOP, Brasil
- 2013 - 2013** Curso de curta duração em Infraestrutura Nacional de Dados Espaciais - INDE. (Carga horária: 24h). Ministério do Planejamento, Orçamento e Gestão, MPOG, Brasil
- 2012 - 2012** Curso de curta duração em Atualização em Legislação de Convênios. (Carga horária: 24h). Associação Brasileira de Orçamento Público, ABOP, Brasil
- 2012 - 2012** Curso de curta duração em Relações Interpessoais no Trabalho. (Carga horária: 21h). Serviço Nacional de Aprendizagem Comercial, SENAC, Brasil
- 2010 - 2010** Curso de curta duração em MS Project. (Carga horária: 24h). Escola de Administração Pública e Gestão Governamental de sergipe, ESCOLA GOVERNO, Brasil
- 2010 - 2010** Curso de curta duração em Balanced Score Card. (Carga horária: 24h). Escola de Administração Pública e Gestão Governamental de sergipe, ESCOLA GOVERNO, Brasil

- 2008 - 2008** Arc Gis 9.2. . (Carga horária: 40h).  
Codex Remote / SEPLAN, SEPLAN, Brasil
- 2006 - 2006** Curso de curta duração em Educação Patrimonial. (Carga horária: 34h).  
Centro de Estudos Especializados de Sergipe, CEESE, Brasil
- 2006 - 2006** Sistemas de Informação Geográfica e Internet. . (Carga horária: 4h).  
EMBRAPA Tabuleiros Costeiros, EMBRAPA-SE, Brasil
- 2005 - 2006** Espanhol - Intermedio. . (Carga horária: 132h).  
Interchange Course, INTERCHANGE, Brasil
- 2004 - 2004** Monitoria Ação-Educativa A Energia de um Sonho. . (Carga horária: 86h).  
Instituto ECOAR, ECOAR, Sao Paulo, Brasil
- 2002 - 2003** Espanhol - Elemental. . (Carga horária: 132h).  
Interchange Course, INTERCHANGE, Brasil
- 2003 - 2003** Curso de curta duração em Política e Gestão da Biosociodiversidade no Brasil. (Carga horária: 6h).  
Universidade Federal de Sergipe, UFS, Sao Cristovao, Brasil
- 2003 - 2003** Curso de curta duração em A Escola e o Ensino de Geografia. (Carga horária: 30h).  
Universidade Federal de Sergipe, UFS, Sao Cristovao, Brasil

## Atuação profissional

### 1. Companhia de Desenvolvimento dos Vales do São Francisco e Parnaíba - CODEVASF

#### Vínculo institucional

- 2022 - Atual** Vínculo: Servidor público , Enquadramento funcional: Gerente Regional de Gestão Estratégica , Carga horária: 40, Regime: Dedicção exclusiva
- 2021 - 2021** Vínculo: Servidor público , Enquadramento funcional: Gerente Executivo de Gestão Estratégica , Carga horária: 40, Regime: Dedicção exclusiva  
Outras informações:  
Gerente Executivo de Gestão Estratégica - Codevasf Nacional.
- 2020 - 2021** Vínculo: Servidor público , Enquadramento funcional: Gerente de Planejamento - Codevasf Nacional , Carga horária: 40, Regime: Dedicção exclusiva  
Outras informações:  
Gerente de Planejamento e Estudos Estratégicos - Codevasf Nacional.
- 2019 - 2020** Vínculo: Servidor público , Enquadramento funcional: Gerente Regional de Gestão Estratégica , Carga horária: 40, Regime: Integral
- 2016 - 2019** Vínculo: Celetista , Enquadramento funcional: Assessor Técnico do Superintendente Regional , Carga horária: 40, Regime: Integral
- 2014 - 2016** Vínculo: Servidor público , Enquadramento funcional: Gerente Regional de Administração , Carga horária: 40, Regime: Integral
- 2014 - 2016** Vínculo: Membro de comitê assessor Regime: Parcial
- 2013 - 2014** Enquadramento funcional: Consultor Interno , Carga horária: 40, Regime: Integral
- 2012 - Atual** Vínculo: Celetista , Enquadramento funcional: Analista em Desenvolvimento Regional , Carga horária: 40, Regime: Integral

### 2. Secretaria de estado do Planejamento, Orçamento e Gestão de Sergipe - SEPLAG

#### Vínculo institucional

- 2011 - 2012** Enquadramento funcional: Superintendente de Estudos e Pesquisas , Carga horária: 40, Regime: Integral

### 3. Secretaria de Estado de Planejamento - SEPLAN

#### Vínculo institucional

- 2008 - 2008** Vínculo: Estatutário , Enquadramento funcional: Gerente - Gerência de Informações Geográficas , Carga horária: 40, Regime: Integral  
Outras informações:  
Gerente em exercício.
- 2007 - 2011** Vínculo: Servidor público , Enquadramento funcional: Assessor Técnico GIGEC , Carga horária: 20, Regime: Parcial

### 4. Instituto Federal de Sergipe - IFS

#### Vínculo institucional

- 2009 - 2011** Vínculo: Professor , Enquadramento funcional: Professor Ensino Técnico, Regime: Parcial

#### Atividades

- 05/2009 - Atual** Ensino médio  
*Especificação:*  
*Geografia , Geografia Aplicada ao Turismo e Técnicas de Orientação em Campo*

### 5. Secretaria de Estado da Educação - SEED

#### Vínculo institucional

- 2004 - 2017** Vínculo: Servidor público , Enquadramento funcional: Professor titular , Carga horária: 25, Regime: Parcial  
Outras informações:  
Licenciado sem vencimentos

## Atividades

**07/2004 - Atual** Ensino médio

*Especificação:*  
*Geografia*

6. Colegio Purificação - PURIFICAÇÃO

## Vínculo institucional

**2004 - 2005** Vínculo: Professor , Enquadramento funcional: Professor titular , Carga horária: 9, Regime: Parcial

## Atividades

**06/2004 - 07/2005** Ensino fundamental

*Especificação:*  
*Geografia*


## Produção

### Produção bibliográfica


#### Artigos completos publicados em periódicos

1. SILVA, G. N.; SANTANA, P. F.; **DIAS JÚNIOR, Walter Uchôa**; **MOREIRA, F.D.**; SILVA, M.B. da; **ALMEIDA, M.G.B.**; ANDRADE, R.C.B.de  
Uso de biogeotecnologias para análise da qualidade sanitária na praia de Atalaia (Aracaju-SE). Revista Educação, Meio Ambiente e Saúde. , v.5, p.37 - 48, 2012.

#### Capítulos de livros publicados

1.  **DIAS JÚNIOR, Walter Uchôa**; **BASTOS JUNIOR, E. M.**; **MOREIRA, F. D.**; QUINTELA, M. D.  
O Observatório de Sergipe In: Mudança social em Sergipe; desenvolvimento territorial e reforma agrária.1 ed.Brasília: INCRA (Instituto Nacional de Colonização e Reforma Agrária)., 2006, p. 7-176.

#### Trabalhos publicados em anais de eventos (completo)

1. **DIAS JÚNIOR, Walter Uchôa**; CRUZ, F. L.; **FALCÓN, Maria Lúcia de Oliveira**; SANTOS, A. J.; **MOREIRA, F. D.**; MENESES, R. S.  
A CARTOGRAFIA COMO FERRAMENTA PARA O PLANEJAMENTO In: XXIV CONGRESSO BRASILEIRO DE CARTOGRAFIA, 2010, Aracaju.  
XXIV Congresso Brasileiro de Cartografia. , 2010.
2. **DIAS JÚNIOR, Walter Uchôa**; CRUZ, F. L.; **FALCÓN, Maria Lúcia de Oliveira**; MENESES, R. S.; **MOREIRA, F. D.**; SANTOS, A. J.  
BASE CARTOGRÁFICA - SUPORTE AS AÇÕES GOVERNAMENTAIS DE SERGIPE In: II CONGRESSO BRASILEIRO DE GEOPROCESSAMENTO, 2010  
XXIV CONGRESSO BRASILEIRO DE CARTOGRAFIA / II CONGRESSO BRASILEIRO DE GEOPROCESSAMENTO. , 2010.
3.  **DIAS JÚNIOR, Walter Uchôa**; CRUZ, F. L.; **FALCÓN, Maria Lúcia de Oliveira**; **MOREIRA, F. D.**; SANTOS, A. J.; MENESES, R. S.  
NOVA BASE CARTOGRÁFICA – SUPORTE AS AÇÕES GOVERNAMENTAIS DE SERGIPE In: XXIV CONGRESSO BRASILEIRO DE CARTOGRAFIA, 2010, Aracaju.  
XXIV Congresso Brasileiro de Cartografia. , 2010.
4. **DIAS JÚNIOR, Walter Uchôa**; **SILVA, M. A. S.**  
O USO DAS GEOTECNOLOGIAS NA COMPREENSÃO DA ESPACIALIDADE DA REDE HOTELEIRA DE ARACAJU, SERGIPE In: IV Simpósio Regional de Geoprocessamento e Sensoriamento Remoto, 2008, Aracaju.  
IV Simpósio Regional de Geoprocessamento e Sensoriamento Remoto. , 2008.
5. **DIAS JÚNIOR, Walter Uchôa**  
A CONSERVAÇÃO DA NATUREZA EM AMBIENTES DUNARES NO LITORAL DE SERGIPE, BRASIL. In: Encontro Intercontinental sobre a Natureza, 2005, Fortaleza- CE.  
Outros. , 2005.
6. **DIAS JÚNIOR, Walter Uchôa**; MELO & SOUZA, Rosemeri  
PERCEPÇÃO AMBIENTAL EM DUNAS COSTEIRAS NO LITORAL SUL DE SERGIPE, BRASIL In: X Encontro de geógrafos da América Latina, 2005, São Paulo.  
X ENCONTRO DE GEÓGRAFOS DA AMÉRICA LATINA. , 2005.
7. **DIAS JÚNIOR, Walter Uchôa**  
GESTÃO AMBIENTAL E CONFLITOS DE USO EM DUNAS COSTEIRAS DE SERGIPE In: VI CONGRESSO BRASILEIRO DE GEÓGRAFOS SETENTA ANOS DA AGB: AS TRANSFORMAÇÕES DO ESPAÇO E A GEOGRAFIA NO SÉCULO XXI, 2004, GOIÂNIA-GO.  
VI CONGRESSO BRASILEIRO DE GEÓGRAFOS SETENTA ANOS DA AGB: AS TRANSFORMAÇÕES DO ESPAÇO E A GEOGRAFIA NO SÉCULO XXI. , 2004.


#### Trabalhos publicados em anais de eventos (resumo)

1. **DIAS JÚNIOR, Walter Uchôa**  
A CARTOGRAFIA AMBIENTAL DO USO DO SOLO E DA COBERTURA VEGETAL DO LITORAL DE ESTÂNCIA-SERGIPE In: V Congresso de Iniciação Científica, 2003, São Cristóvão.  
V Congresso de Iniciação Científica. , 2003.

#### Trabalhos publicados em anais de eventos (resumo expandido)

1. **DIAS JÚNIOR, Walter Uchôa**; **E. M. BASTOS JÚNIOR**; SANTANA, J. M.  
GESTÃO DA GEOINFORMAÇÃO: SISTEMA DE GERENCIAMENTO DE BANCO DE DADOS E APLICAÇÕES WEBGIS PARA O TURISMO EM ARACAJU-SE. In: 3º Simpósio Regional de Geoprocessamento e Sensoriamento Remoto, 2006, Aracaju.  
3º Simpósio Regional de Geoprocessamento e Sensoriamento Remoto - GEONORDESTE 2006. , 2006.

#### Artigos em jornal de notícias

1. **DIAS JÚNIOR, Walter Uchôa**  
A Importância do setor agropecuário para a bacia do São Francisco em Sergipe. Jornal da Cidade. Coluna Opinião, p.B10 - , 2013.
2. **DIAS JÚNIOR, Walter Uchôa**  
A adequabilidade do saneamento nos municípios sergipanos. Jornal da Cidade. Aracaju/ Se, 2012.
3.  **DIAS JÚNIOR, Walter Uchôa**

Censo 2010: Onde está a extrema pobreza em Sergipe? ( I ). Jornal da Cidade. Aracaju/ Se, 2011.

4. **DIAS JÚNIOR, Walter Uchôa**  
Censo 2010: Onde está a extrema pobreza em Sergipe? ( II ). Jornal da Cidade. Aracaju/ Se, 2011.
5. **DIAS JÚNIOR, Walter Uchôa; BASTOS JUNIOR, E. M.**  
Geoinformação e as políticas públicas em Sergipe. Jornal da Cidade. Aracaju/ Se, 2011.

#### Artigos em revistas (Magazine)

1. **DIAS JÚNIOR, Walter Uchôa; BASTOS JUNIOR, E. M.**  
Cartografia e Geoinformação: afinal para que servem os mapas? #3. Revista Mais Glória. , v.12, p.14 - 14, 2014.

#### Demais produções bibliográficas

1. **DIAS JÚNIOR, Walter Uchôa; SANTOS, A. J.; MOREIRA, F. D.; CRUZ, F. L.**  
**PLANO DE AÇÃO PARA IMPLEMENTAÇÃO DA INFRAESTRUTURA NACIONAL DE DADOS ESPACIAIS.** Documento Técnico. Brasília:Ministério de Planejamento, Orçamento e Gestão, 2010. (Outra produção bibliográfica)

#### Produção técnica

#### Produtos tecnológicos

1. 🌟 **DIAS JÚNIOR, Walter Uchôa; BASTOS JUNIOR, E. M.**  
Observatório de Sergipe, 2011

#### Trabalhos técnicos

1. 🌟 **DIAS JÚNIOR, Walter Uchôa; ENAP Brasília; PARNAIBA, C. D. V. S. F. E.**  
**Planejamento Estratégico Institucional 2022-2026 / Companhia de Desenvolvimento dos Vales do São Francisco e do Parnaíba, 2021**
2. **DIAS JÚNIOR, Walter Uchôa; MOREIRA, F. D.**  
Fórum Nordeste de Cartografia, 2009
3. **DIAS JÚNIOR, Walter Uchôa; MOREIRA, F. D.; OLIVEIRA, P. J.; SANTANA, L. B.**  
Licitação Técnica-Preço para Complementação da Base Cartográfica do Estado de Sergipe, 2009
4. **DIAS JÚNIOR, Walter Uchôa**  
Comissão Nacional de Cartografia (CONCAR), 2008

#### Demais produções técnicas

1. **DIAS JÚNIOR, Walter Uchôa; BASTOS JUNIOR, E. M.; MOREIRA, F. D.**  
**INTRODUÇÃO ÀS GEOTECNOLOGIAS / ENERGISA-SE, 2010.** (Aperfeiçoamento, Curso de curta duração ministrado)
2. **DIAS JÚNIOR, Walter Uchôa**  
**Mapas para Projeto Pró-Moradia, 2009.** (Mapa, Carta Mapa ou Similar)
3. **DIAS JÚNIOR, Walter Uchôa; MOREIRA, F. D.**  
**PROJETO ARQUIVO GRÁFICO DOS MUNICÍPIOS SERGIPANOS, 2009.** (Outro, Carta Mapa ou Similar)
4. **DIAS JÚNIOR, Walter Uchôa; MOREIRA, F. D.**  
**Revisão dos limites interestaduais de Sergipe, 2009.** (Relatório de pesquisa)
5. **DIAS JÚNIOR, Walter Uchôa; CRUZ, F. L.; MOREIRA, F. D.; SANTANA, L. B.; SANTOS, A. J.**  
**Conhecendo os Territórios, 2008.** (Outro, Carta Mapa ou Similar)
6. **DIAS JÚNIOR, Walter Uchôa; BASTOS JUNIOR, E. M.; MOREIRA, F. D.; SANTOS, A. J.**  
**Desenvolvimento de protótipo de Sistema de Informações Geográficas de Sergipe para a Internet, 2008.** (Outro, Carta Mapa ou Similar)
7. **DIAS JÚNIOR, Walter Uchôa; MOREIRA, F. D.; OLIVEIRA, P. J.; SANTANA, L. B.; CRUZ, F. L.**  
**Mapa dos Territórios Sergipanos, 2008.** (Mapa, Carta Mapa ou Similar)
8. **DIAS JÚNIOR, Walter Uchôa; MOREIRA, F. D.**  
**Parecer Técnico sobre Limites Interestaduais de Sergipe, 2008.** (Outro, Carta Mapa ou Similar)
9. **DIAS JÚNIOR, Walter Uchôa; MOREIRA, F. D.; CRUZ, F. L.; SANTANA, L. B.; SANTOS, A. J.**  
**Veja Sergipe, 2008.** (Aerofotograma, Carta Mapa ou Similar)

Página gerada pelo sistema Currículo Lattes em 28/02/2024 às 10:09:55.